

Согласовано:


Взам. инв. N

Подпись и дата

Инв. N подл.

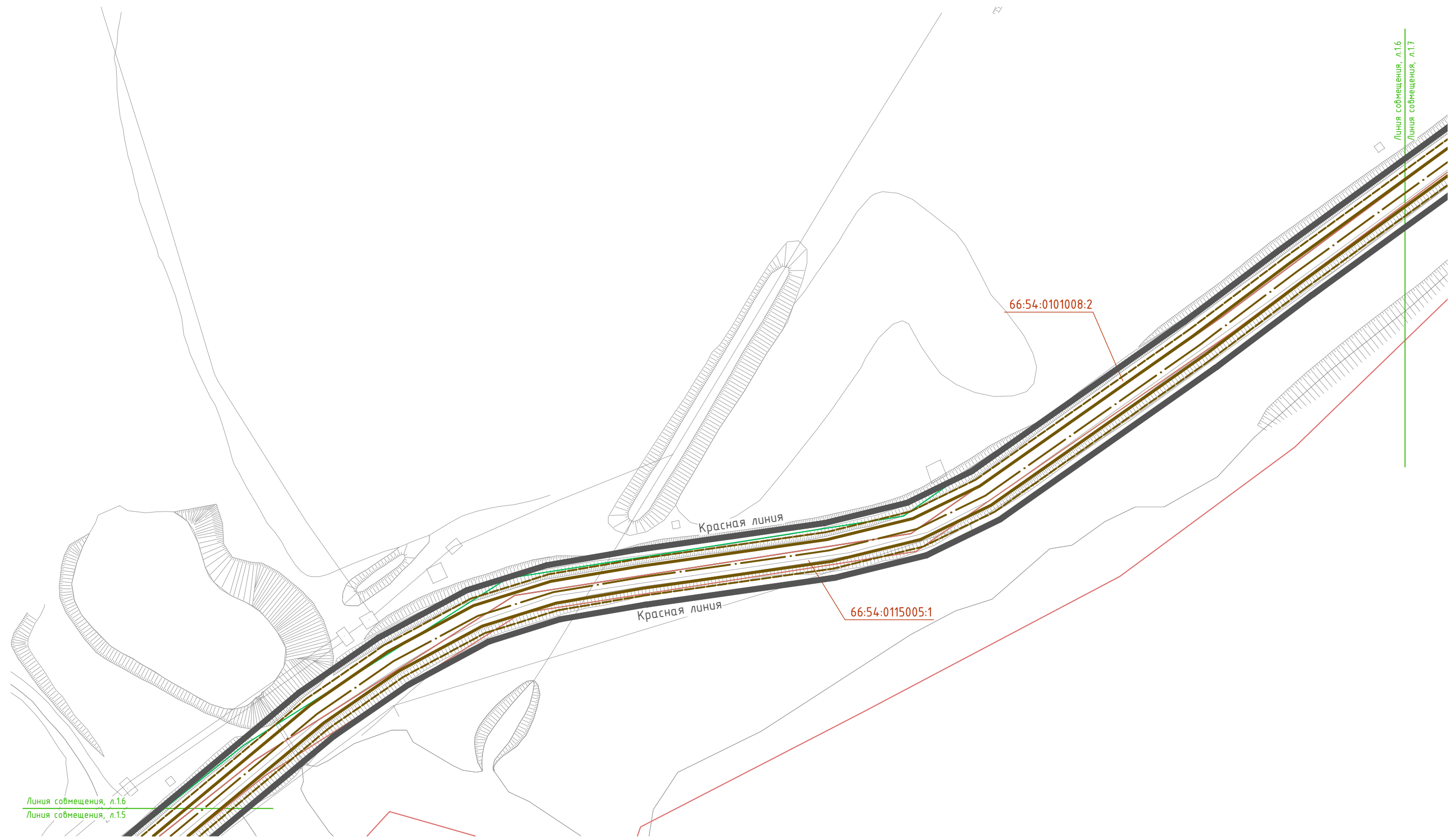
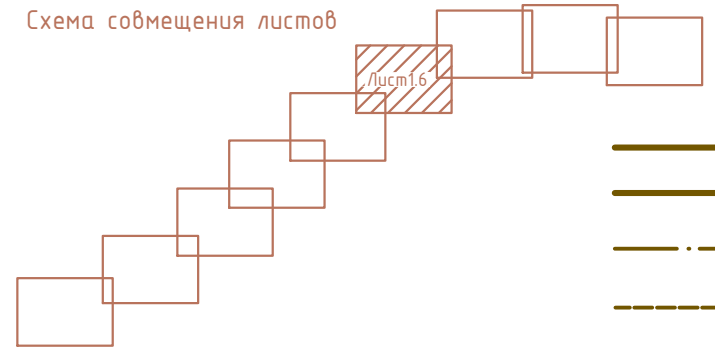






Схема совмещения листов



-  проезжая часть реконструируемой автомобильной дороги
-  ось реконструируемой автомобильной дороги
-  обочина реконструируемой автомобильной дороги

						<b>014.0782-ППТ</b>			
						Проект планировки и проект межевания территории дороги вдоль Нижнетуринского пруда			
Изм.	Кол.уч.	Лист	№ док.	Подпись	Дата	Проект планировки территории	Стадия	Лист	Листов
Разработал		Пичугина			10.18		1.6		
Проверил		Бородина			10.18				
Н.контроль		Пичугина							
Гл. инженер		Корякова							
ГАП		Дворников				Чертеж планировки территории. М 1:1000			
								ООО "ПРОЕКТНО-ГЕОДЕЗИЧЕСКАЯ КОМПАНИЯ" Проектный отдел	
						Формат А3			